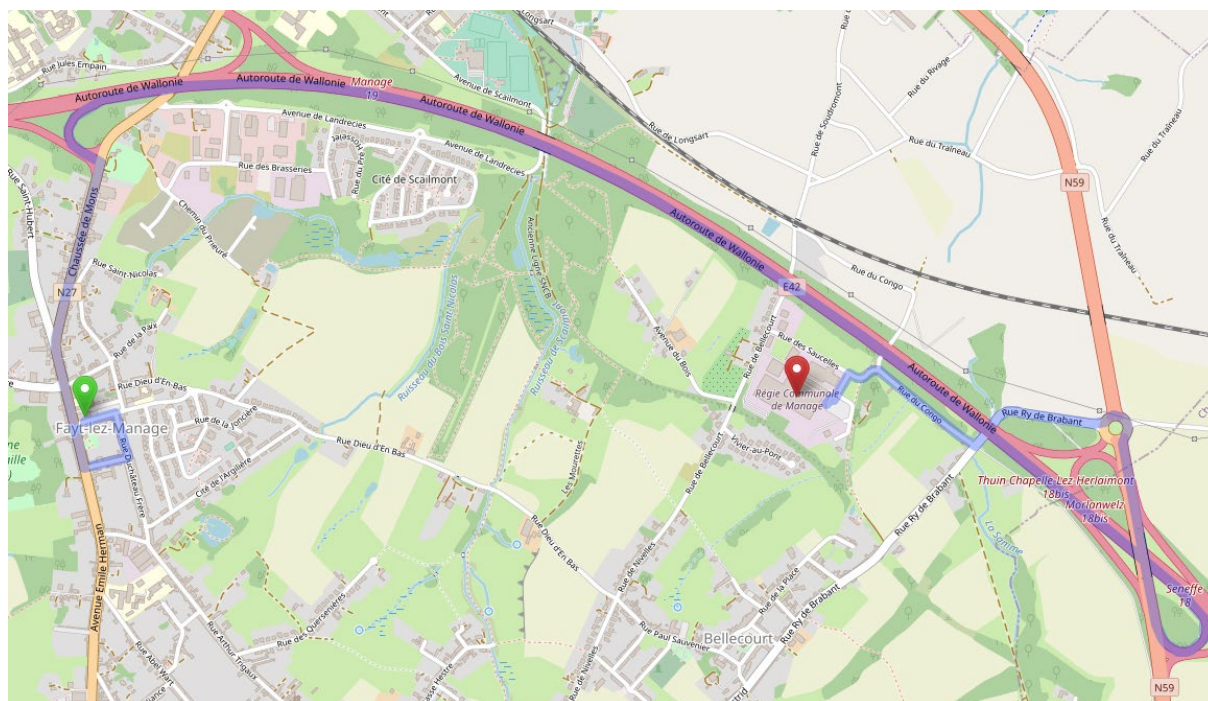


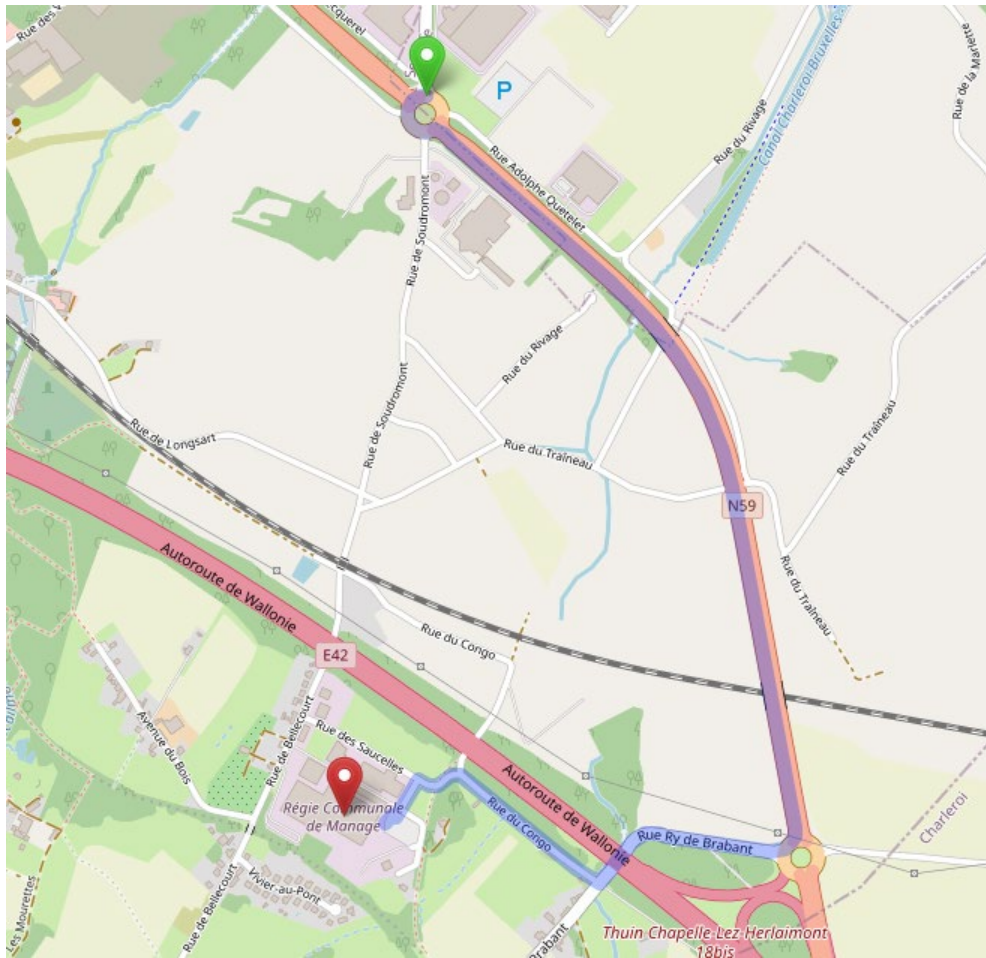
Plan d'accès au site de la Division Travaux

- Depuis l'Administration communale de Manage



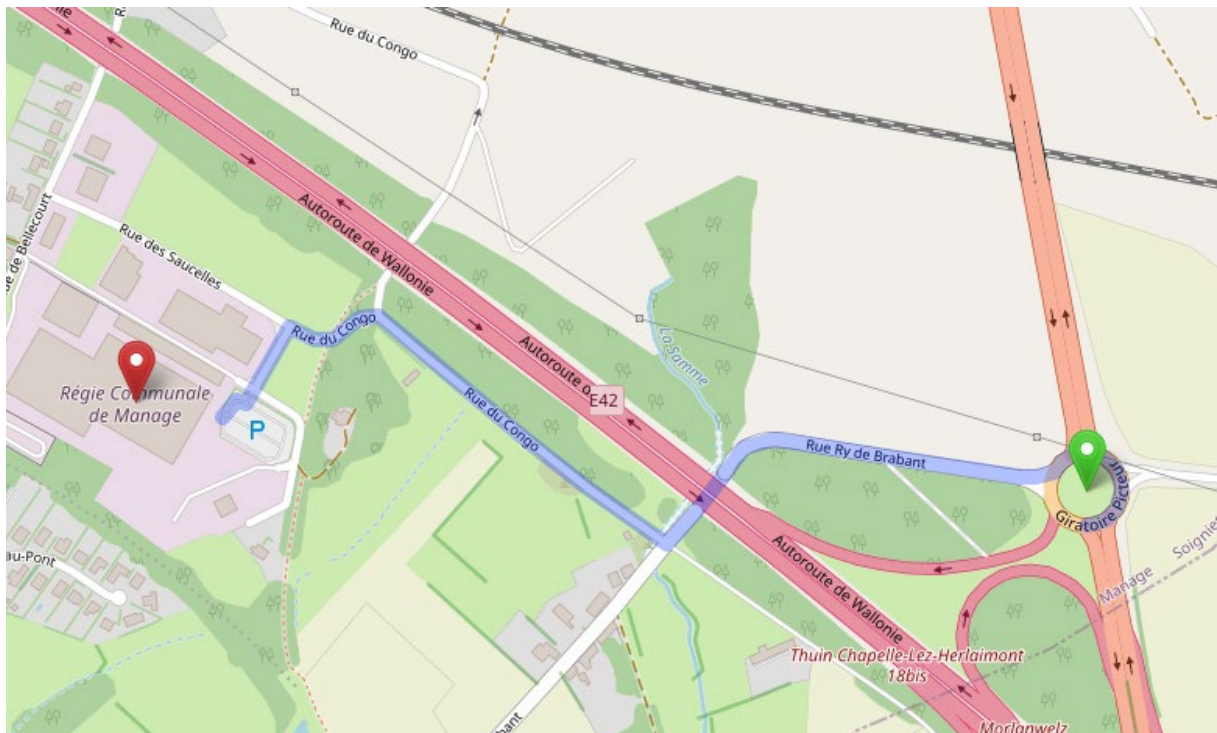
1. Démarrez sur Place Albert ler	90m
2. Tournez à droite sur Rue Duchâteau Frère	130m
3. Tournez à droite sur Rue Latérale	130m
4. Tournez à droite sur Avenue Emile Herman (N27)	500m
5. Continuez sur Chaussée de Mons (N27)	400m
6. Tourner à gauche sur la bretelle	300m
7. Rejoindre à gauche sur Autoroute de Wallonie (E42)	3.6km
8. Prendre la bretelle à droite vers N 59: Ronquières, Seneffe	300m
9. Rejoindre à gauche sur N59	600m
10. Au rond-point prendre la sortie 3e sur voie sans nom	120m
11. Sortir du rond-point sur voie sans nom	30m
12. Continuez sur Rue Ry de Brabant	400m
13. Tournez à droite sur Rue du Congo	400m
14. Tournez à gauche sur Rue du Congo	100m
15. Tournez à gauche sur Rue des Saucelles	90m
16. À la fin de la route, tourner à droite sur voie sans nom	30m
17. Atteignez la destination	

- **Depuis le giratoire de Soudromont**



1. Démarrez sur Giratoire Soudromont	130m
2. Sortir du rond-point sur N59	1.7km
3. Au rond-point prendre la sortie 1er sur voie sans nom	20m
4. Sortir du rond-point sur voie sans nom	30m
5. Continuez sur Rue Ry de Brabant	400m
6. Tournez à droite sur Rue du Congo	400m
7. Tournez à gauche sur Rue du Congo	100m
8. Tournez à gauche sur Rue des Saucelles	90m
9. À la fin de la route, tourner à droite sur voie sans nom	30m
10. Atteignez la destination	

- **Depuis le giratoire du Picteur**



1. Démarrez sur Giratoire Picteur	150m
2. Sortir du rond-point sur voie sans nom	30m
3. Continuez sur Rue Ry de Brabant	400m
4. Tournez à droite sur Rue du Congo	400m
5. Tournez à gauche sur Rue du Congo	100m
6. Tournez à gauche sur Rue des Saucelles	90m
7. À la fin de la route, tourner à droite sur voie sans nom	30m
8. Atteignez la destination	